



## **เอกสารแบบ 3**

### **รายงานแผนและผลการดำเนินงานด้านการฟื้นฟูพื้นที่ทำเหมือง**

## รายงานผลและแผนการดำเนินงานด้านพื้นที่ทำเหมือง

โครงการเหมืองแร่หินอุตสาหกรรม ชนิดหินปูน (เพื่ออุตสาหกรรมก่อสร้าง)

ประทานบัตรเลขที่ ๒๘๖๔/๑๖๔๔๙ ของ ห้างหุ้นส่วนจำกัด มาตรฐานจี้กรกล ร่วมแผนผังโครงการ  
เดียวกันกับ ประทานบัตรเลขที่ ๓๓๗๕๙/๑๖๔๕๐ ของ บริษัท คีลามাত্রศรี จำกัด

ตั้งอยู่ที่ ตำบลพลับพลาไชย อำเภออุ้มทอง จังหวัดสุพรรณบุรี

ห้างหุ้นส่วนจำกัด มาตรฐานจี้กรกล

เลขที่ ๘ หมู่ ๒ ตำบลพลับพลาไชย อำเภออุ้มทอง จังหวัดสุพรรณบุรี

โดย

ห้างหุ้นส่วนจำกัด มาตรฐานจี้กรกล

จัดทำโดย

นายอดิศักดิ์ มาตรศรี

วันที่ ๑ เดือน ตุลาคม พ.ศ. ๒๕๖๖



## รายงานแผนและผลการดำเนินงาน ด้านการฟื้นฟูพื้นที่ทำเหมือง

โครงการเหมืองแร่หินอุตสาหกรรม ชนิดหินปูน  
เพื่ออุตสาหกรรมก่อสร้าง

ประทานบัตรเลขที่ ๒๘๖๔/๑๖๔๔๙ ของ ห้างหุ้นส่วนจำกัด มาตรฐานจี้กรกล

ร่วมแผนผังโครงการเดียวกันกับ

ประทานบัตรเลขที่ ๓๓๗๕๙/๑๖๔๕๐ ของ บริษัท คีลามাত্রศรี จำกัด



## ๒. ข้อมูลทำเหมืองปัจจุบัน

สภาพปัจจุบัน ☒ เปิดการทำเหมือง ☐ หยุดการทำเหมือง  
พื้นที่ที่ใช้ในการทำเหมืองและกิจการที่เกี่ยวข้องทั้งหมดในปัจจุบัน .....ไร่  
จำนวนหน้าเหมืองบ่อเหมืองปัจจุบัน .....๑.....แห่ง  
ขนาด (ระบุขนาดแต่ละแห่งตามลำดับ) .....ไร่  
พื้นที่เก็บกองเลือกดินและเศษหิน .....แห่ง  
ขนาด (ระบุขนาดและแห่งตามลำดับ) .....ไร่  
พื้นที่โรงแตกแร่/สำนักงาน/บ้านพัก ฯลฯ รวม .....ไร่  
จำนวนชุมชนเหมืองที่ไม่ใช่ทำเหมืองแล้ว .....ไร่ .....ไร่ .....ไร่ .....ไร่ .....ไร่  
พื้นที่ที่ดำเนินการทำเหมืองแล้ว .....๓๐.....ไร่ พื้นที่ทำการฟื้นฟูแล้ว .....๓.....ไร่

## ๓. รูปแบบการใช้ประโยชน์ที่ดินภายหลังการสิ้นสุดการทำเหมือง (พร้อมแนบแผนผังการทำเหมืองในพื้นที่ในภาพรวม ซึ่งสอดคล้องกับแผนผังโครงข่ายเหมือง โดยส่งเฉพาะครั้งแรกของการรายงาน และทุกครั้งที่มีการเปลี่ยนแปลงรูปแบบการใช้พื้นที่สุดท้าย)

☒ พัฒนาเป็นแหล่งน้ำสาธารณะ ☐ พัฒนาเป็นทุ่งหญ้าธรรมชาติ/ทุ่งหญ้าเลี้ยงสัตว์  
☐ พัฒนาเป็นพื้นที่เกษตรกรรม ☒ ปลูกสร้างสวนป่า  
☐ อื่น ๆ (ระบุ) .....

เมื่อสิ้นสุดการทำเหมือง หน้าเหมืองจะมีลักษณะเป็นสวนป่าและแหล่งน้ำสาธารณะ โดยจะทำการปรับปรุงหน้าเหมืองให้มีความสอดคล้อง และทำการปลูกต้นไม้เสริมและพืชคลุมดิน บริเวณพื้นที่บ่อขุดแร่และพื้นที่ที่ยังมีน้ำขัง อยู่ๆ แสดงดังรูปที่ ๑ .....

## รายงานแผนและผลการดำเนินงานด้านการฟื้นฟูพื้นที่ที่ทำเหมือง

เสนอต่อกรมอุตสาหกรรมพื้นฐานและการเหมืองแร่ และ  
สำนักงานนโยบายและแผนทรัพยากรธรรมชาติและสิ่งแวดล้อม

การรายงานครั้งที่ ๑...../วันที่ ๑.....เดือน.....ค.ศ. ๒๕๖๖.....

### ๑. ข้อมูลประทานบัตร

ชื่อผู้ถือประทานบัตร..... ห้างหุ้นส่วนจำกัด มทธรกิจกรรล ชื่อผู้รับช่วงการทำเหมือง.....  
หมายเลขประทานบัตร..... ๒๔๔๕๕/๑๖๔๔๔ หมายเลขคำขอประทานบัตรเดิม..... ๒/๒๕๖๐  
ที่ตั้ง ตำบล..... อำเภอ..... จังหวัด..... สภรณบุรี  
ชนิดแร่..... หินยอสนากรรมภคหินปูนเพื่ออุตสาหกรรมก่อสร้าง วิธีการทำเหมือง..... เหมืองทราบ  
อายุประทานบัตร.....๓๐.....ปี เริ่มตั้งแต่ ๒๐ ตุลาคม ๒๕๖๔ วันสิ้นสุด..... ๑๙ ตุลาคม ๒๕๙๔  
เนื้อที่ประทานบัตรทั้งหมด.....๑๑๕๐-๐๐-๐๐ ไร่ โดยมีกรรมสิทธิ์ที่ดินดังนี้  
☐ ที่กรรมสิทธิ์ (ระบุประเภท เช่น โฉนด, นส.๓ก, นส.๓ ฯลฯ) .....ไร่  
☒ ที่รัฐ (ระบุประเภท เช่น ป่าสงวน, สปก.) ..... อยู่บนเขตที่ดินป่าสงวนแห่งชาติ ๑๔๕-๐๐-๐๕ ไร่  
☐ อื่นๆ (ระบุ) .....ไร่

ชื่อผู้ถือประทานบัตร..... บริษัท ศิลาสมุทรศรี จำกัด ชื่อผู้รับช่วงการทำเหมือง.....  
หมายเลขประทานบัตร..... ๓๓๔๔๔/๑๖๔๔๔๐ หมายเลขคำขอประทานบัตรเดิม..... ๓/๒๕๖๐  
ที่ตั้ง ตำบล..... อำเภอ..... จังหวัด..... สภรณบุรี  
ชนิดแร่..... หินยอสนากรรมภคหินปูนเพื่ออุตสาหกรรมก่อสร้าง วิธีการทำเหมือง..... เหมืองทราบ  
อายุประทานบัตร.....๓๐.....ปี เริ่มตั้งแต่ ๒๐ ตุลาคม ๒๕๖๔ วันสิ้นสุด..... ๑๙ ตุลาคม ๒๕๙๔  
เนื้อที่ประทานบัตรทั้งหมด.....๒๓๔๔-๐๐-๔๔ ไร่ โดยมีกรรมสิทธิ์ที่ดินดังนี้  
☐ ที่กรรมสิทธิ์ (ระบุประเภท เช่น โฉนด, นส.๓ก, นส.๓ ฯลฯ) .....ไร่  
☒ ที่รัฐ (ระบุประเภท เช่น ป่าสงวน, สปก.) ..... อยู่บนเขตที่ดินป่าสงวนแห่งชาติ ๒๓๔๔-๐๐-๔๔ ไร่  
☐ อื่นๆ (ระบุ) .....ไร่



- ☐ การรับสภาพและฟื้นฟูระบบป้องกันภัยจากเหตุฉุกเฉินจากบริเวณหน้าเมือง ที่เก็บเลือกติ/เศษหิน และบริเวณอื่น ๆ อาทิเช่น คันทางบดดินและคูระบายน้ำ และบ่อตกตะกอน เป็นต้น จำนวน.....แห่ง

.....

.....

.....

- ☒ การปลูกต้นไม้ระหว่างพื้นที่ว่างทั่วไปในเขตพื้นที่ประตอานบัตร รวมเนื้อที่.....๕.....ไร่

**วิธีดำเนินการ** ทำการปลูกต้นไม้ยืนต้น ได้แก่ ต้นยูคาลิปตัส และต้นสะเดา มีการดูแลปลูกขนาด ความกว้าง x ความยาว x ลึก ประมาณ ๑๑๑๑ เมตร ระยะห่างระหว่างต้นปลูกและแถวประมาณ ๑๑๑ จำนวนต้นไม้ จำนวนต้นไม้ ๔,๐๐๐ ต้น ส่วนบริเวณอื่นที่ไม่ได้ใช้ประโยชน์ในการทำเหมืองและกิจการที่เกี่ยวข้องได้มีการดูแลรักษาสภาพเดิมไว้เพื่อเป็นพื้นที่กันชน (Buffer Zone) ป้องกันผลกระทบด้านฝุ่นละอองจากพื้นที่ภายนอกและต้นพันธุ์ที่มีคุณภาพ แสดงรูปที่ ๑

- ☒ การรับสภาพและฟื้นฟูพื้นที่บริเวณโรงแต่งแร่ / โรงไม่หิน เนื้อที่.....๔.....ไร่

**วิธีดำเนินการ** ทำการปลูกต้นไม้ยืนต้น ได้แก่ ต้นยูคาลิปตัสและต้นสะเดา ในบริเวณขอบของเส้นทางขนส่งแร่หินจากหน้าเหมืองไปยังโรงไม่หิน และ บริเวณคันข้างของลานหน้าโรงไม่หิน ปลูกต้นไม้สลับเป็นระยะห่าง ๑๑๑ เมตร จำนวนต้นไม้ ๓,๒๐๐ ต้น

- ☐ การรับสภาพและฟื้นฟูบริเวณสำนักงาน / บ้านพัก เนื้อที่.....ไร่

งบประมาณดำเนินงานทั้งหมดโดยประมาณ ๒๔๐,๐๐๐ บาท (ค่าดำเนินการปรับสภาพพื้นที่ วัสดุอุปกรณ์ และพันธุ์กล้าไม้ ปลูกต้นไม้และดูแลรักษา)

#### ๔. รูปแบบการใช้ประโยชน์ที่ดินภายหลังการสิ้นสุดการทำเหมือง (พร้อมแนบแผนผังการทำเหมือง และทุกครั้งที่มีการเปลี่ยนแปลงรูปแบบการใช้พื้นที่สุดท้าย)

- ☒ พัฒนาเป็นแหล่งน้ำสาธารณะ ☐ พัฒนาเป็นทุ่งหญ้าธรรมชาติ/ทุ่งหญ้าเลี้ยงสัตว์
- ☐ พัฒนาเป็นพื้นที่เกษตรกรรม ☒ ปลูกสร้างสวนป่า
- ☐ อื่น ๆ (ระบุ).....

เมื่อสิ้นสุดการทำเหมือง หน้าเหมืองจะมีลักษณะเป็นสวนป่าและแหล่งน้ำสาธารณะ โดยจะทำการปรับปรุงหน้าเหมืองให้เกิดความสมดุลย์ และทำการปลูกต้นไม้เสริมและพืชคลุมดิน บริเวณคันทางโดยรอบบ่อเหมืองและพื้นที่เกี่ยวเนื่องอื่นๆ แสดงรูปที่ ๑

#### ๕. ผลการดำเนินการในช่วง ๓ ปีที่ผ่านมา (พร้อมแนบแผนผังแสดงพื้นที่ดำเนินการปรับปรุงและฟื้นฟูสภาพพื้นที่ที่ใช้ทำเหมืองและกิจการเกี่ยวเนื่อง และภาพถ่ายการดำเนินงาน)

- ☐ การรับสภาพและฟื้นฟูพื้นที่บริเวณหน้าเหมือง เนื้อที่.....ไร่
- จำนวน.....แห่ง

- ☐ การรับสภาพและฟื้นฟูกองเก็บเปลือกดินและเศษหิน เนื้อที่.....ไร่
- จำนวน.....แห่ง

- ☐ การรับสภาพและฟื้นฟูเหมืองที่ไม่ได้ใช้ในการทำเหมืองแล้ว
- จำนวน.....แห่ง ขนาด (กxยxล).....เมตร

b

☒ การปลูกต้นไม้ระหว่างพื้นที่ว่างทั่วไปในเขตพื้นที่ที่ประธานบัตร และในเขตพื้นที่ที่กิจกรรมที่เกี่ยวข้อง รวมเนื้อ  
ที่.....๕.....ไร่

วิธีดำเนินการ ทำการปลูกต้นไม้ต้น เช่น ต้นยูคาลิปตัส ต้น สะเดา และอื่นๆ บริเวณพื้นที่ว่างที่ไม่มีการทำเหมืองใน  
เขตพื้นที่ประธานบัตร และในเขตพื้นที่ที่กิจกรรมที่เกี่ยวข้อง ปลูกต้นไม้ประมาณ ๑๕๑ เมตร จำนวน ๘๐๐ ต้น

☒ การปรับสภาพและพื้นที่พื้นที่บริเวณโรงแดงแร่ / โรงโม่หิน เนื้อที่.....๕.....ไร่

วิธีดำเนินการ ทำการปลูกต้นไม้ต้น เช่น ต้นยูคาลิปตัส ต้นสะเดา และอื่นๆ ในบริเวณของของสำนักงานส่งเสริม  
จากหน้าเหมืองไปยังโรงโม่หิน บริเวณด้านข้างของโรงโม่หิน และบริเวณรอบพื้นที่ของสถานีปลูกต้นไม้ใกล้พื้นที่โล  
ะยะทาง ๑๕๑ เมตร จำนวน ๑๖๐๐ ต้น

☐ การปรับสภาพและพื้นที่พื้นที่บริเวณสำนักงาน / บ้านพัก เนื้อที่.....๕.....ไร่

๕.๒ การจัดเตรียมงบประมาณ

งบประมาณสำหรับดำเนินงานตามแผนงานปี๒๐๑๓ ๘๑๘,๔๐๐ บาท

งบประมาณสำหรับการบำรุงรักษาพื้นที่พื้นที่ปลูกแล้วปี๒๐ ๒๕๐,๐๐๐ บาท

ปัญหาและอุปสรรคที่ต้องการความช่วยเหลือ / สนับสนุนจากกรมอุตสาหกรรมพื้นฐานและการเหมืองแร่  
หรือหน่วยงานราชการอื่น ๆ



รับ

๕

๖. แผนการดำเนินงานในช่วง ๓ ปีข้างหน้า

๕.๑ แผนการดำเนินงานที่จะจัดทำในช่วง ๓ ปีข้างหน้า (แบบแผนผังแสดงตำแหน่งที่จะดำเนินการใน ๓ ปี  
ข้างหน้า)

☒ การปรับสภาพและพื้นที่พื้นที่บริเวณหน้าเหมือง  
จำนวน.....แห่ง เนื้อที่.....ไร่

วิธีดำเนินการ ทำการปรับปรุงสภาพพื้นที่หน้าเหมืองให้มีความปลอดภัยจากการพังทลาย การทำเหมือง  
จะดำเนินการในลักษณะขุดดินโดยมีความลึกไม่เกิน ๑๐ เมตร และความกว้างไม่น้อยกว่า ๑๐ เมตร และความปลอดภัย  
รวมของหน้าเหมืองไม่เกิน ๔๕

☐ การปรับสภาพและพื้นที่พื้นที่บริเวณเลือกดินและเศษหิน  
จำนวน.....แห่ง เนื้อที่.....ไร่

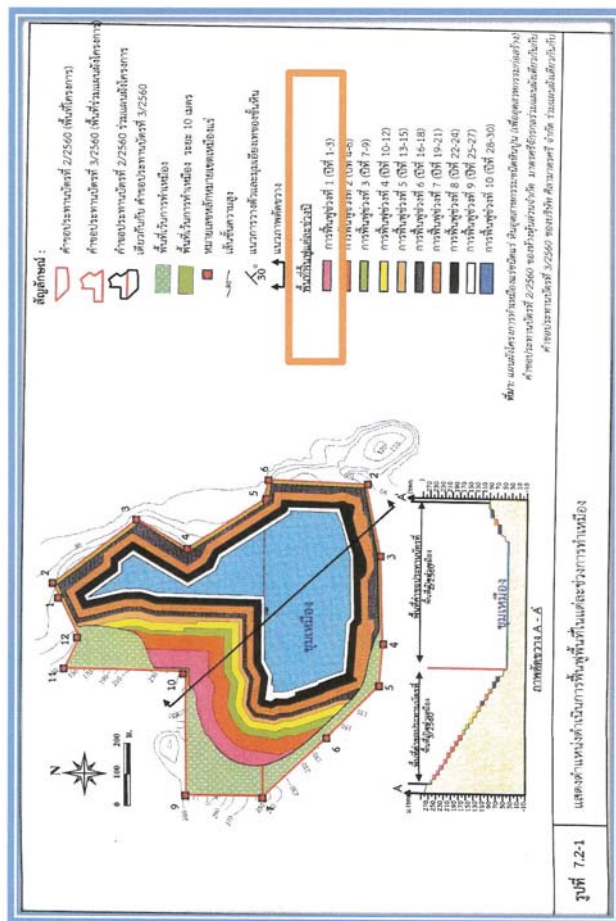
☐ การปรับสภาพและพื้นที่พื้นที่บริเวณเหมืองที่ไม่ได้ใช้ในการทำเหมืองแล้ว  
จำนวน.....แห่ง ขนาด (กxยxล).....เมตร

☒ การปรับสภาพและพื้นที่พื้นที่บริเวณป้องกันการชะล้างตะกอนดินจากบริเวณหน้าเหมือง ที่เก็บเปลือกดิน/เศษหิน  
และบริเวณอื่น ๆ อาทิเช่น คันกั้นดินและคูระบายน้ำ และบ่อตกตะกอน เป็นต้น

จำนวน.....แห่ง ขนาด (กxยxล).....เมตร

วิธีดำเนินการ จัดทำรั้วกั้นและบ่อน้ำเพื่อรองรับน้ำ สำหรับน้ำที่กลับใช้ประโยชน์ต่าง ๆ เช่น วัสดุดินตาม  
เส้นทางขนส่งหิน และรถบรรทุก







## แนวทางการฟื้นฟูด้านทำเหมือง

### การเก็บเมล็ดพันธุ์ไม

การเก็บเมล็ดพันธุ์จากเรือนยอดโดยไม่ต้องปีน วิธีนี้ใช้ได้กับต้นไม้ที่ไม่สูงมากและดอกรูปกรวย

การเก็บเมล็ดพันธุ์มาจากแม่ไม้ที่คัดเลือกประจำวัน เวลา สถานที่ วิธีการเก็บเมล็ดและจำนวน



รูปที่ ๔ แสดงขอบเขตพื้นที่ที่ดำเนินการฟื้นฟูและซ่อมแซมในช่วง ๓ ปีข้างหน้า



## การเตรียมวัสดุเพาะชำกล้าไม้

ดิน : คุผสมบดที่ไปเก็บการระบายน้ำและถาดอากาศได้ดี รากพืชสามารถถอนใช้ไปหาอาหารได้ง่าย

เกล็ดหยา : คุผสมบดเพื่อทำให้น้ำหนักเบาและเพิ่มความเป็นต่าง



ปุ๋ยคอก ปุ๋ยหมัก : คุผสมบดเพื่อเพิ่มธาตุอาหาร ทำให้ดินเกาะตัวกันและอุ้มน้ำดีขึ้น

ขุยมะพร้าว ชีรื้อย : คุผสมบดเพื่อเพิ่มความชุ่มชื้น



## การผสมดินปลูกและขั้นตอนการปลูกกล้าไม้

กล้าไม้ก่อนนำไปปลูก 1 เดือน ควรจะพักกล้าไม้ให้แฉ่งเพื่อตัดกล้าไม้ให้ทนทานและเตรียมพร้อมก่อนปลูก  
ในสภาพแวดล้อมตามธรรมชาติ ซึ่งอาจจะทำได้ โดยการให้น้ำน้อยลง เช่นการลดให้น้ำน้อยลงจากปกติวัน/2ครั้ง ให้  
ลดเหลือการให้น้ำวัน/ครั้ง และเปิดหลังคาปรับแสงแบบเดิมที่ เมื่อถึงเวลาที่ย้ายไปปลูกจะทำได้กล้าไม้ที่มีความรอด  
ตายสูงขึ้น



## การจัดทำเรือนเพาะชำกล้าไม้และเครื่องมือจำเป็นสำหรับการเพาะชำกล้าไม้

เรือนเพาะชำกล้าไม้ควรตั้งอยู่บนที่ราบ มีการระบายน้ำได้ดี มีที่กำบังร่มเงา ใกล้เคียงแหล่งน้ำ และใกล้กับถนน



พลั่ว

จอบขุดเล็ก



พลั่วตักดินปลูก





ผสมดินเพาะชำกล้า



## วัสดุอุปกรณ์สำหรับปลูกต้นไม้

- ถุงมือ
- ปุ๋ย ธูป และถ่านสำหรับคั่ว
- ตะกร้าขนยอกลใบไม้
- จอบขุด
- ฟางสำหรับคลุม โกลนต้นไม้
- หลักไม้ไผ่
- เชือก สำหรับผูกต้นไม้ติดกับหลักไม้



## การเตรียมหลุมปลูก

- ขนาดหลุม 30x30x30 เซนติเมตร
- ระยะห่างระหว่างต้น 1x1 เมตร (800คน/ไร่)
- ปุ๋ยคอกหรือขี้มูล
- กลูโกลนด้วยฟางข้าว



## การเตรียมวัสดุเพาะชำกล้าไม้

ดิน : คุนสมบัตินี้ทำให้การระบายน้ำ และถ่ายเทอากาศได้ดี รากพืชสามารถชอนไชไปหาอาหารได้ง่าย

แกลบเผา : คุนสมบัตินี้ทำให้ให้น้ำหนักเบาและเพิ่มความโปร่ง

ปุ๋ยคอก ปุ๋ยหมัก : คุนสมบัตินี้เพื่อเพิ่มธาตุอาหาร ทำให้ดินเกาะตัวกันและอุ้มน้ำดีขึ้น


ขุยมะพร้าว ขี้เถ้า : คุนสมบัตินี้เพื่อเพิ่มความชุ่มชื้น




แกลบเผา



ปุ๋ยคอก ปุ๋ยหมัก



ดิน



ขุยมะพร้าว






รูปที่ ๖ แสดงกิจกรรมการปรับพื้นที่สำหรับปลูกต้นไม้ในการปรับสภาพพื้นที่ในช่วงปีที่ ๑ (ต่อ)  
 ประทานบัตรเลขที่ ๒๘๔๖๔/๑๖๔๔๙ ของ ห้างหุ้นส่วนจำกัด มาตรศรีจักรกล



รูปที่ ๕ แสดงกิจกรรมการปลูกต้นไม้การเตรียมต้นกล้าในการปรับสภาพพื้นที่ในช่วงปีที่ ๑





รูปที่ ๘ แสดงกิจกรรมการปลูกต้นไม้ในการปรับสภาพพื้นที่ในช่วงปีที่ ๑

ป่าไม้ทำแนวปลูกต้นไม้สลับฟันปลา ๑x๑ เมตร (ต่อ)



ประธานบัตรเลขที่ ๒๘๔๖๔/๑๖๔๔๔ ของ ห้างหุ้นส่วนจำกัด มาตรฐานการกล




รูปที่ ๙ แสดงกิจกรรมการปรับพื้นที่ไว้สำหรับการปลูกต้นไม้ในการปรับสภาพพื้นที่ในช่วงปีที่ ๑

ประธานบัตรเลขที่ ๒๘๔๖๔/๑๖๔๔๔ ของ ห้างหุ้นส่วนจำกัด มาตรฐานการกล





รูปที่ ๑๐ แสดงกิจกรรมการปลูกต้นไม้ในการปรับสภาพพื้นที่ในช่วงปีที่ ๑ (ต่อ)  
 ประทานบัตรเลขที่ ๒๘๔๖๕/๑๖๔๔๙ ของ ห้างหุ้นส่วนจำกัด มาตรฐานศรีจักรกล




รูปที่ ๙ แสดงกิจกรรมการปลูกต้นไม้ในการปรับสภาพพื้นที่ในช่วงปีที่ ๑  
 ปักไม้ทำแนวปลูกต้นไม้สลับฟันปลา ๑x๑ เมตร  
 ประทานบัตรเลขที่ ๒๘๔๖๕/๑๖๔๔๙ ของ ห้างหุ้นส่วนจำกัด มาตรฐานศรีจักรกล







รูปที่ ๑๒ แสดงกิจกรรมการปลูกต้นไม้ในการปรับสภาพพื้นที่ในช่วงปีที่ ๑ (ต่อ)  
 ประทานบัตรเลขที่ ๒๘๖๔/๑๖๔๔๔ ของ ห้างหุ้นส่วนจำกัด มาตรศรีจักรกล




รูปที่ ๑๑ แสดงกิจกรรมการปลูกต้นไม้ในการปรับสภาพพื้นที่ในช่วงปีที่ ๑ (ต่อ)  
 ประทานบัตรเลขที่ ๒๘๖๔/๑๖๔๔๔ ของ ห้างหุ้นส่วนจำกัด มาตรศรีจักรกล










รูปที่ ๑๔ แสดงกิจกรรมการปลูกต้นไม้ในการปรับสภาพพื้นที่ในช่วงปีที่ ๑ (ต่อ)  
 ประทานบัตรเลขที่ ๒๘๔๖๔/๑๖๔๔๙ ของ ห้างหุ้นส่วนจำกัด มาตรฐานจักรกล








รูปที่ ๑๓ แสดงกิจกรรมการปลูกต้นไม้ในการปรับสภาพพื้นที่ในช่วงปีที่ ๑ (ต่อ)  
 ประทานบัตรเลขที่ ๒๘๔๖๔/๑๖๔๔๙ ของ ห้างหุ้นส่วนจำกัด มาตรฐานจักรกล








รูปที่ ๑๖ แสดงกิจกรรมการปรับพื้นที่ไว้สำหรับการปลูกต้นไม้ในการปรับสภาพพื้นที่ในช่วงปีที่ ๑  
 ประทานบัตรเลขที่ ๓๓๓๓๔๔/๑๖๔๔๐ ของ บริษัท ศิลามาศศรี จำกัด



รูปที่ ๑๔ แสดงกิจกรรมการปลูกต้นไม้ในการปรับสภาพพื้นที่ในช่วงปีที่ ๑  
 ประทานบัตรเลขที่ ๒๘๔๖๔/๑๖๔๔๔ ของ ห้างหุ้นส่วนจำกัด มาตรศรีจักรกล





รูปที่ ๑๘ แสดงกิจกรรมการปลูกต้นไม้ในการปรับสภาพพื้นที่ในช่วงปีที่ ๑

ปักไม้ทำแนวปลูกต้นไม้สลับฟันปลา ๑x๑ เมตร

ประธานบัตรเลขที่ ๓๓๓๗๕๔/๑๖๔๕๐ ของ บริษัท ศิลามาศศรี จำกัด



รูปที่ ๑๙ แสดงกิจกรรมการปลูกต้นไม้ในการปรับสภาพพื้นที่ในช่วงปีที่ ๑

ปักไม้ทำแนวปลูกต้นไม้สลับฟันปลา ๑x๑ เมตร

ประธานบัตรเลขที่ ๓๓๓๗๕๔/๑๖๔๕๐ ของ บริษัท ศิลามาศศรี จำกัด







รูปที่ ๒๐ แสดงกิจกรรมการปลูกต้นไม้ในการปรับสภาพพื้นที่ในช่วงปีที่ ๑


ประธานบัตรเลขที่ ๓๓๓๗๕๙/๑๖๔๕๐ ของ บริษัท ศิลามาตรศรี จำกัด





รูปที่ ๑๙ แสดงกิจกรรมการปลูกต้นไม้ในการปรับสภาพพื้นที่ในช่วงปีที่ ๑ (ต่อ)

ประธานบัตรเลขที่ ๓๓๓๗๕๙/๑๖๔๕๐ ของ บริษัท ศิลามาตรศรี จำกัด






รูปที่ ๒๒ แสดงกิจกรรมการปลูกต้นไม้ในการปรับสภาพพื้นที่ในช่วงปีที่ ๑  
 ประทานบัตรเลขที่ ๒๔๔๖๕/๑๖๔๔๙ ของ ห้างหุ้นส่วนจำกัด มาตรศรีจักรกล  
 ร่วมแผนผังโครงการเดียวกันกับ  
 ประทานบัตรเลขที่ ๓๓๗๕๙/๑๖๔๕๐ ของ บริษัท คีลามাত্রศรี จำกัด



รูปที่ ๒๑ แสดงกิจกรรมการปลูกต้นไม้ในการปรับสภาพพื้นที่ในช่วงปีที่ ๑  
 ประทานบัตรเลขที่ ๒๔๔๖๕/๑๖๔๔๙ ของ ห้างหุ้นส่วนจำกัด มาตรศรีจักรกล  
 ร่วมแผนผังโครงการเดียวกันกับ  
 ประทานบัตรเลขที่ ๓๓๗๕๙/๑๖๔๕๐ ของ บริษัท คีลามাত্রศรี จำกัด





รูปที่ ๒๓ แสดงกิจกรรมการปลูกต้นไม้ในการปรับสภาพพื้นที่ในช่วงปีที่ ๑  
 ประทานบัตรเลขที่ ๒๘๔๖๔/๑๖๔๔๔ ของ ห้างหุ้นส่วนจำกัด มาตรศรีจักรกล  
 ร่วมแผนผังโครงการเดียวกันกับ  
 ประทานบัตรเลขที่ ๓๓๗๔๔/๑๖๔๔๐ ของ บริษัท ศิลามาตรศรี จำกัด